КОНКУРС

МАЛЫЕ ГОРОДА И ИСТОРИЧЕСКИЕ ПОСЕЛЕНИЯ

Кобзев Андрей

М4

КОМАНДА

=

МЕЖДИСЦИПЛИНАРНАЯ КОМАНДА

Выпускники ВШУ:

Архитекторы-градостроители

ГИС специалисты

Экономисты

Дизайнеры

Специалисты ГМУ

ИНФОРМАЦИЯ О КОНКУРСЕ

2018

- **80** НОМИНАЦИЙ
- **455** ПРОЕКТОВ ВСЕГО
- **ОТ 3 ДО 10** ГОРОДОВ НА МЕСТО

2019

- Базирование проектов на основе имеющегося опыта
- Увеличение количества участников
- Увеличение качества проектов

НАШЕ УЧАСТИЕ В 2018 ГОДУ

КОНКУРС
МАЛЫЕ ГОРОДА И
ИСТОРИЧЕСКИЕ ПОСЕЛЕНИЯ

9
ПРОЕКТОВ

455
ПРОЕКТОВ ВСЕГО

9 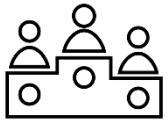
ФИНАЛИСТОВ

198
ФИНАЛИСТОВ ВСЕГО

2
ПОБЕДИТЕЛЯ

10-20тыс.чел.
20-50тыс.чел.
НОМИНАЦИИ ПОБЕДИТЕЛЕЙ

60
ПОБЕДИТЕЛЕЙ ВСЕГО

ФОРМИРОВАНИЕ ПРОЕКТА ЗАЯВКИ НА КОНКУРС

КАК ДАЛЬШЕ?

ВЫБОР И ОБОСНОВАНИЕ ВЫБОРА ОБЩЕСТВЕННОЙ ТЕРРИТОРИИ

1

ИНВЕНТАРИЗАЦИЯ ОБЩЕСТВЕННЫХ ПРОСТРАНСТВ ГОРОДА И ПУБЛИКАЦИЯ ПЕРЕЧНЯ

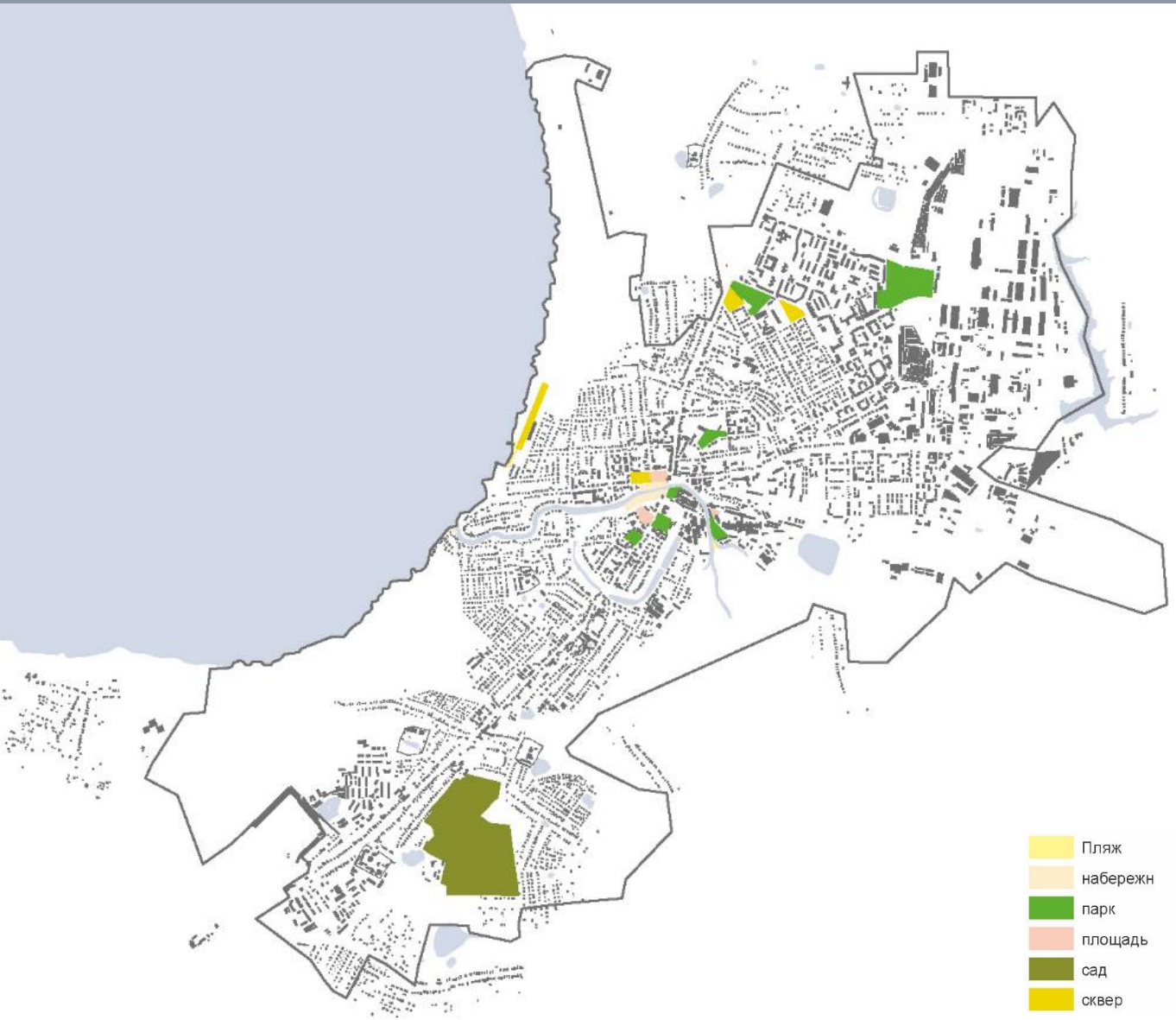

39 105
ЖИТЕЛЕЙ

>20
ОБЩЕСТВЕННЫХ ПРОСТРАНСТВ

ВОВЛЕЧЕНИЕ ЖИТЕЛЕЙ НА ЭТАПЕ ВЫБОРА ОБЩЕСТВЕННЫХ ПРОСТРАНСТВ

ФОРМЫ УЧАСТИЯ ГРАЖДАН:

- Голосование через различные каналы связи
- Воркшопы
- Публичные слушания

РЕЙТИНГОВАНИЕ ТЕРРИТОРИЙ

КОНКУРС
МАЛЫЕ ГОРОДА И
ИСТОРИЧЕСКИЕ ПОСЕЛЕНИЯ

ВЫБОР ДВУХ - ТРЕХ ТЕРРИТОРИЙ НАИБОЛЕЕ ПОПУЛЯРНЫХ И ВАЖНЫХ ДЛЯ ГОРОДА ТЕРРИТОРИЙ



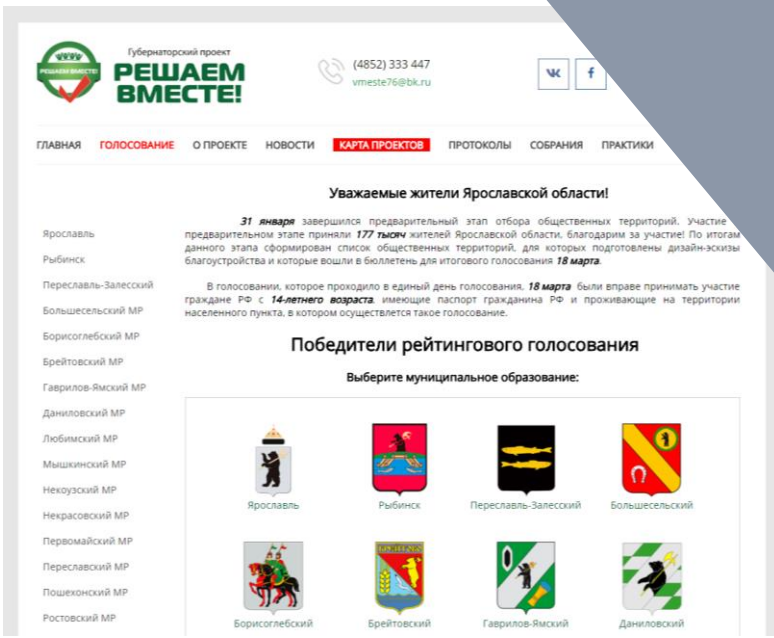

ПРИВЛЕЧЕНИЕ ЭКСПЕРТОВ ВНЕШНИХ И МЕСТНЫХ

ИСТОРИКИ

АРХЕОЛОГИ

ГРАДОСТРОИТЕЛИ



АРХИТЕКТОРЫ

ЭКОНОМИСТЫ

СОЦИОЛОГИ
(ВОВЛЕКАТЕЛИ)

КРАЕВЕДЫ

ЖКХ

ПРОВЕДЕНИЕ ГРАДОСТРОИТЕЛЬНОГО АНАЛИЗА ДВУХ-ТРЕХ ТЕРРИТОРИЙ

ПО НАПРАВЛЕНИЯМ:

- Транспортная доступность и связность
- Историческая значимость
- Концентрация бизнес и социальных функций (центральность места)
- Анализ существующего состояния территорий
- Анализ ПЗЗ
- Анализ ГП
- Анализ Инженерных коммуникаций и их состояния

АНАЛИЗ СУЩЕСТВУЮЩЕГО ПОЛОЖЕНИЯ

В настоящий момент, пространство Народной площади превращено в одну сплошную парковку.

Здесь отсутствует отсутствует комфортное, современное и уютное пространство, которое привлекло бы жителей и туристов города.





ТРАНСПОРТ

ПЕШЕХОДНАЯ ДОСТУПНОСТЬ

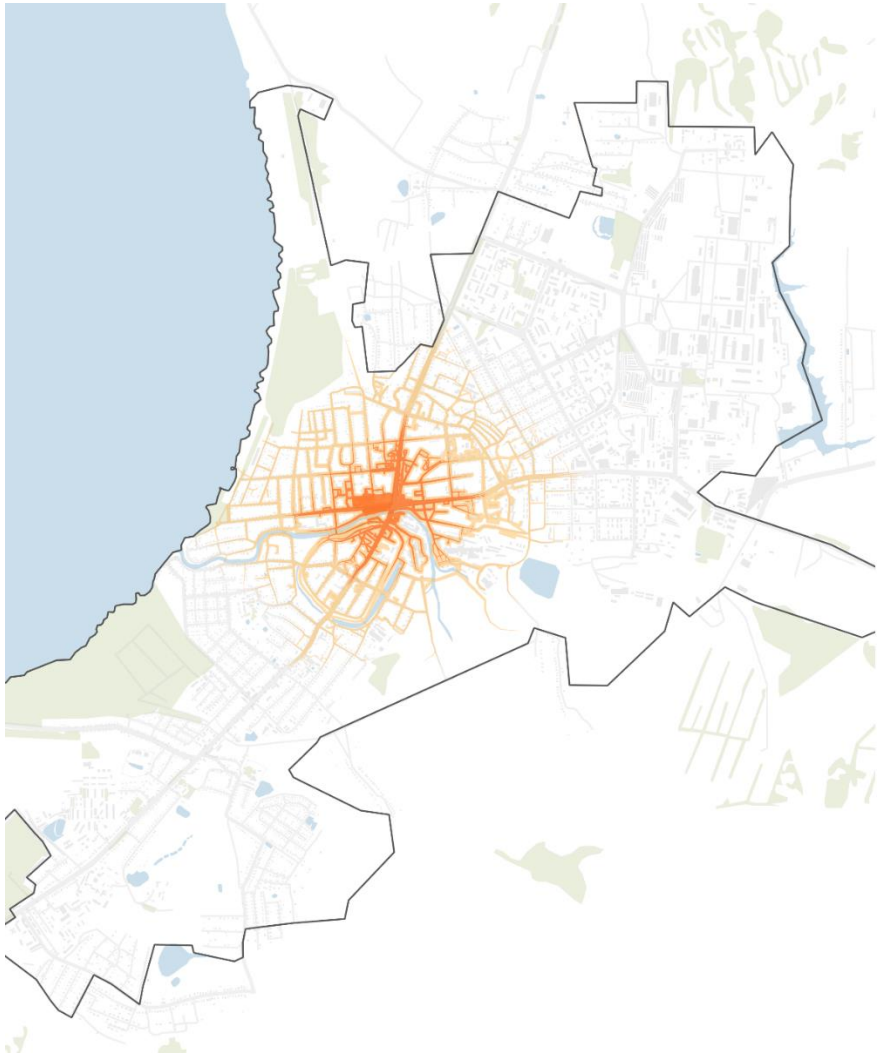

ТРАНСПОРТНАЯ ДОСТУПНОСТЬ

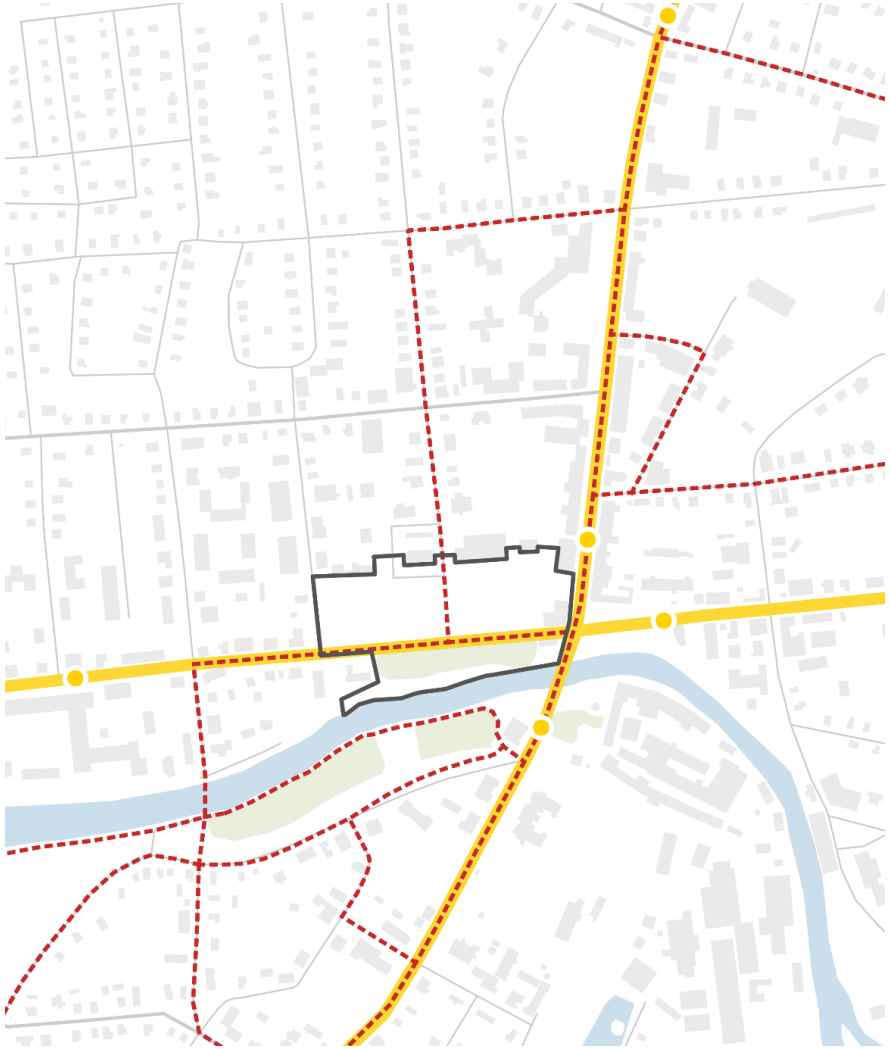

ТРАНСПОРТ

ПЕШЕХОДНАЯ ДОСТУПНОСТЬ

ТРАНСПОРТНАЯ ДОСТУПНОСТЬ

РЕТРОСПЕКТИВНЫЙ АНАЛИЗ ТЕРРИТОРИИ

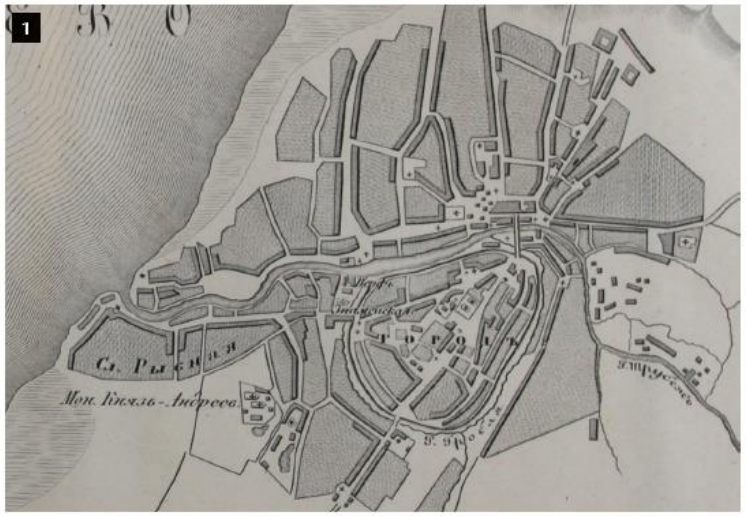

Иллюстрация 1.
ПЛАН «ПЕРЕСЛАВЛЬ ЗАЛЕССКИЙ И ЧАСТЬ ОЗЕРА ПЛЕЩЕЕВА» XVI - XVII ВЕКА

Иллюстрация 2.
ВЫСОЧАЙШЕ КОНФИРМОВАННЫЙ ПЛАН ГОРОДА ПЕРЕСЛАВЛЯ – ЗАЛЕССКОГО 1788 Г. АРХИТЕКТОРА ИВАНА ЛЕММА

Иллюстрация 3.
ВИД НАРОДНОЙ ПЛОЩАДИ В КОНЦЕ 19 ВЕКА

Иллюстрация 4.
ПРОЕКТ БЛАГОУСТРОЙСТВА НАРОДНОЙ ПЛОЩАДИ. КОНЕЦ 1940-Х ГОДОВ

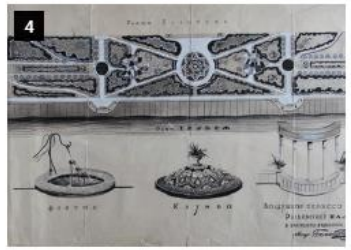

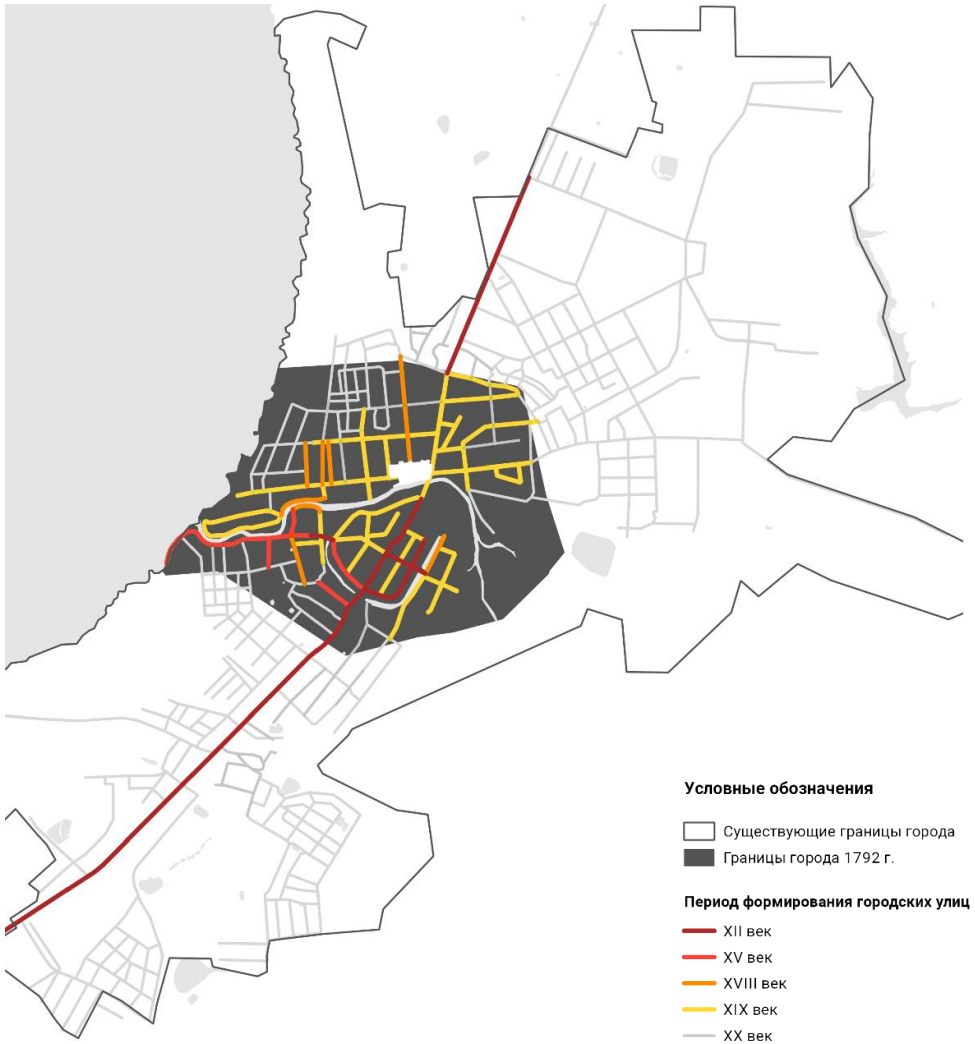

АНАЛИЗ ОКН

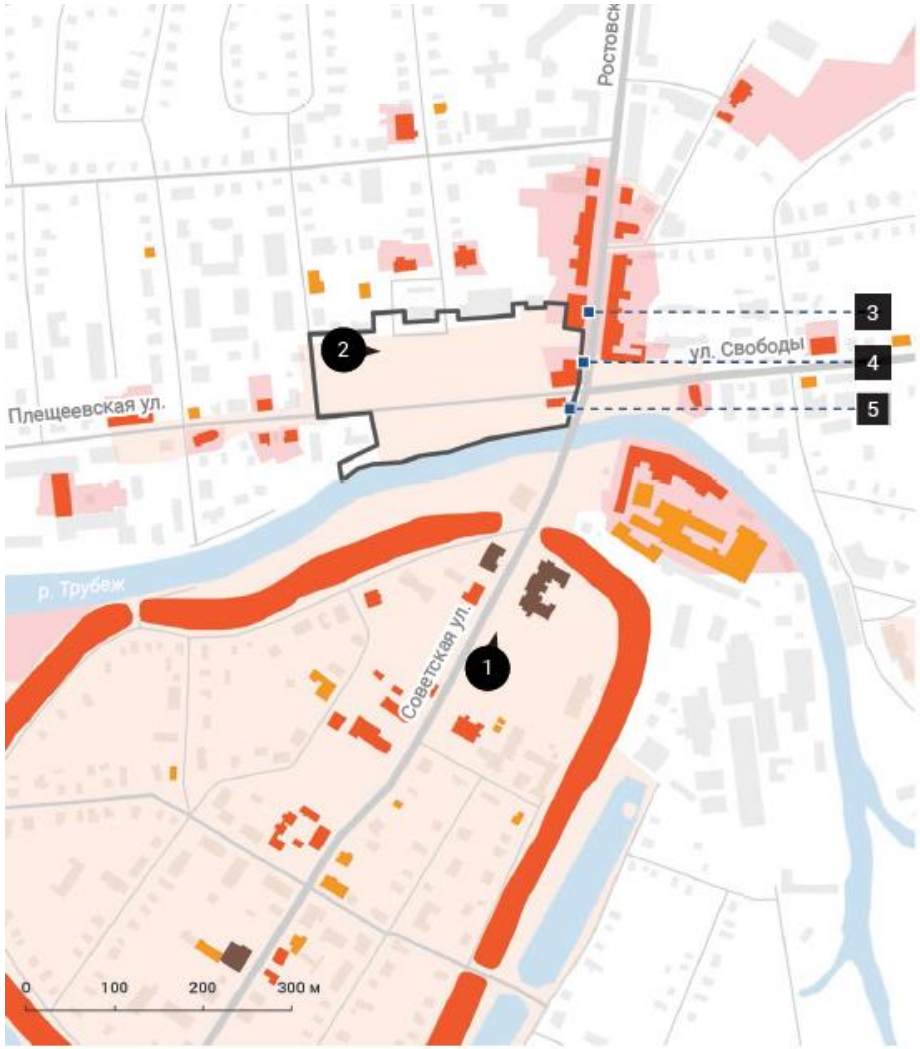

1 2 Исторический облик народной (торговой) площади

ДОМ ЗАГРЯЗКИНЫХ
РОСТОВСКАЯ, 5
Памятник архитектуры, кон. XVIII в

ДОМ ЖИЛОЙ С ЛАВКАМИ
РОСТОВСКАЯ, 3
Памятник архитектуры, сер. XIX в

Границы объекта

Охраняемые здания

- Ценные исторические здания и сооружения
- Памятники архитектуры
- Памятники истории

Охранные зоны

- Зоны охраны объектов культурного наследия
- Территории памятников

ПИТЕЙНЫЙ ДОМ
РОСТОВСКАЯ, 1А
Памятник архитектуры, нач. XIX в

АНАЛИЗ МОРФОЛОГИИ ЗАСТРОЙКИ

ПОЛЯРНЫЕ ЗОРИ

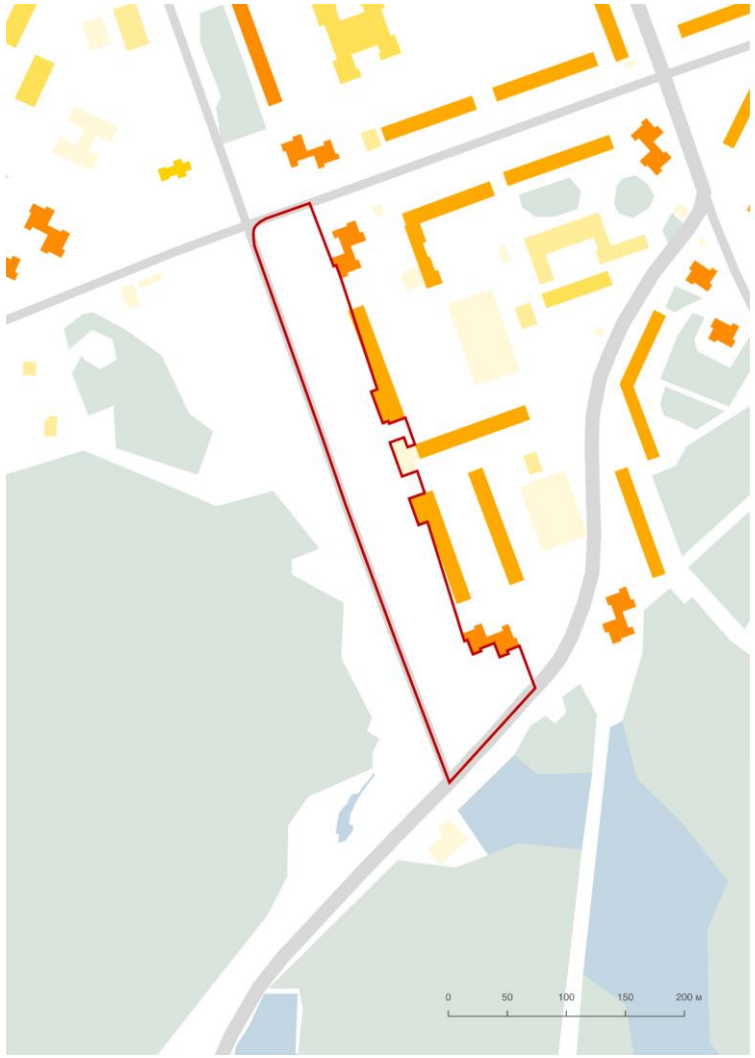

ПЕРЕСЛАВЛЬ-ЗАЛЕССКИЙ

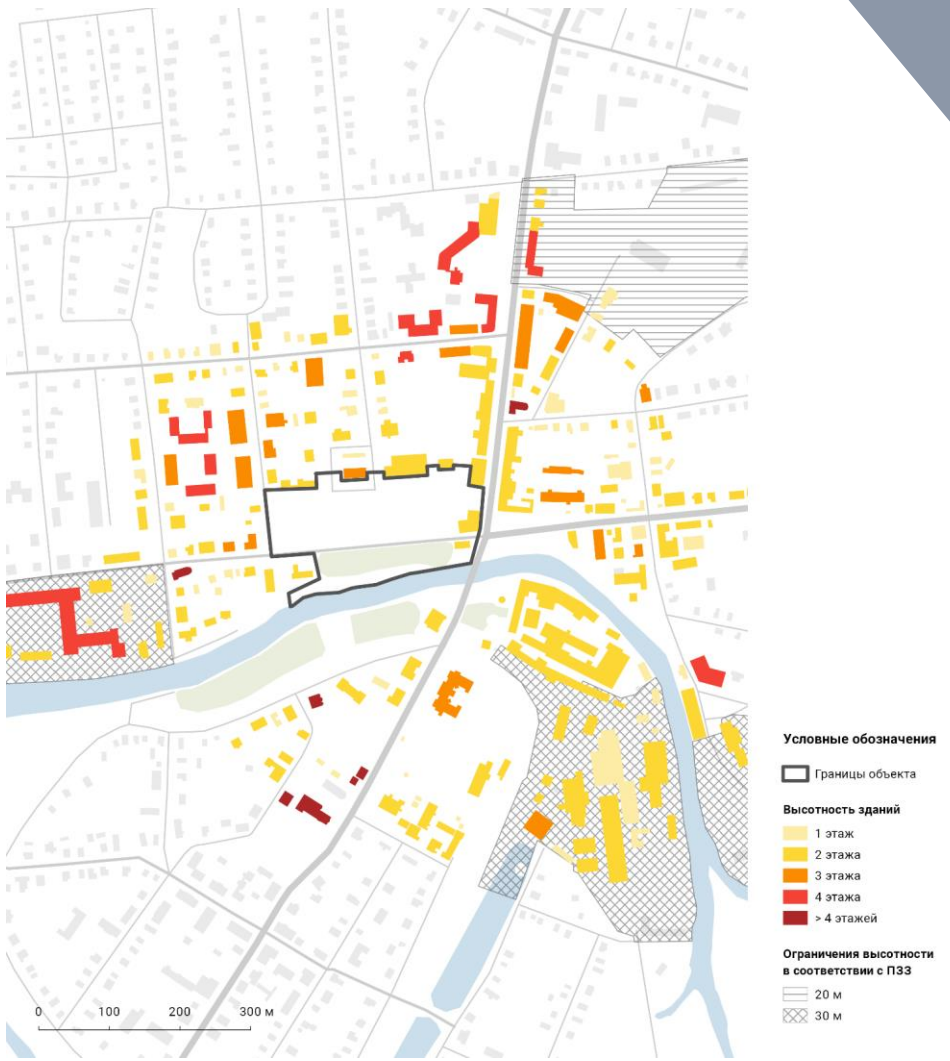

ГРАД.ДОКУМЕНТЫ: ПЗЗ И ГЕНПЛАН

ПЕРЕСЛАВЛЬ-ЗАЛЕССКИЙ

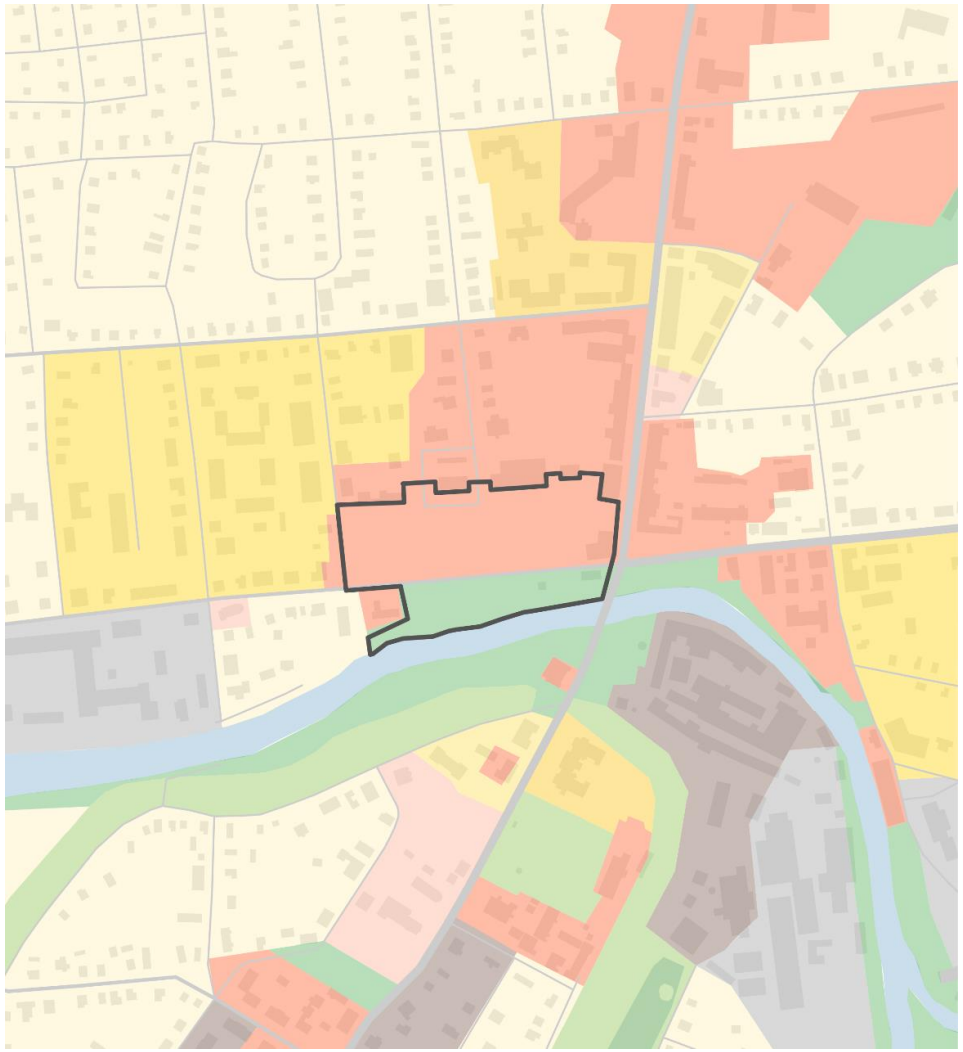

ПОЛЯРНЫЕ ЗОРИ

АНАЛИЗ ЭКОНОМИЧЕСКОЙ АКТИВНОСТИ И ИНВЕСТИЦИОННОЙ ПРИВЛЕКАТЕЛЬНОСТИ

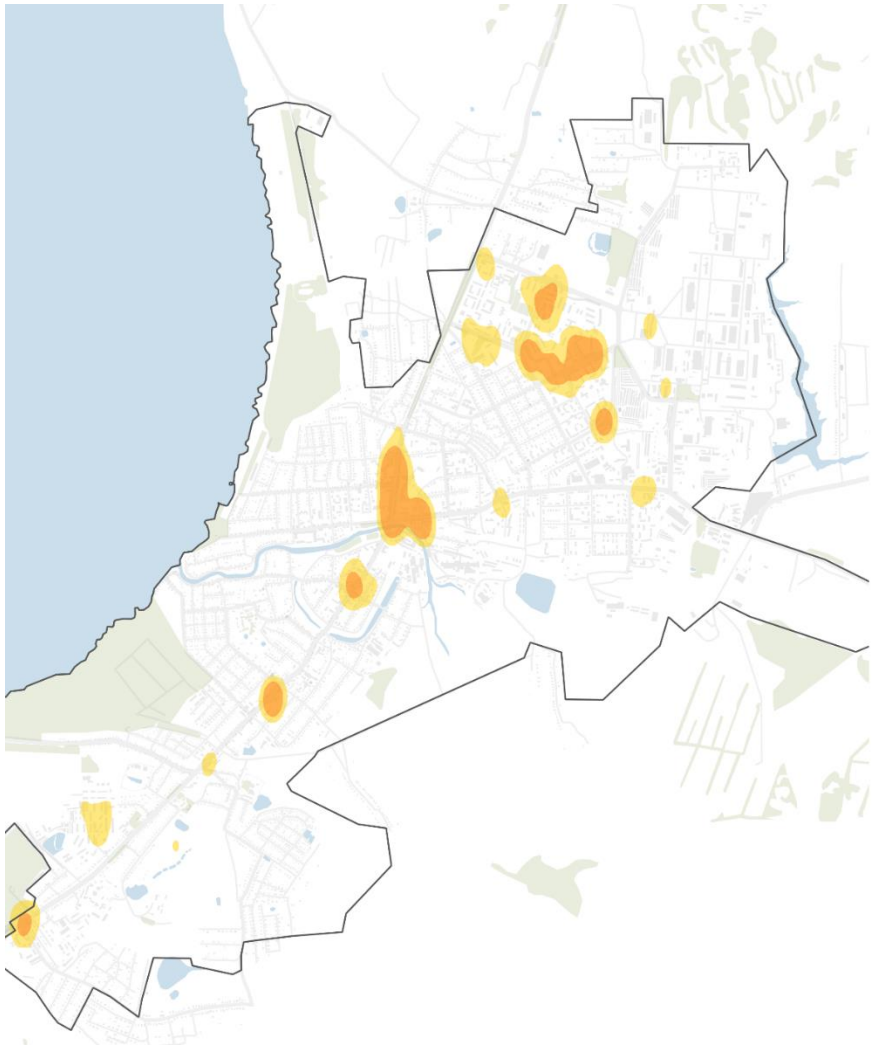

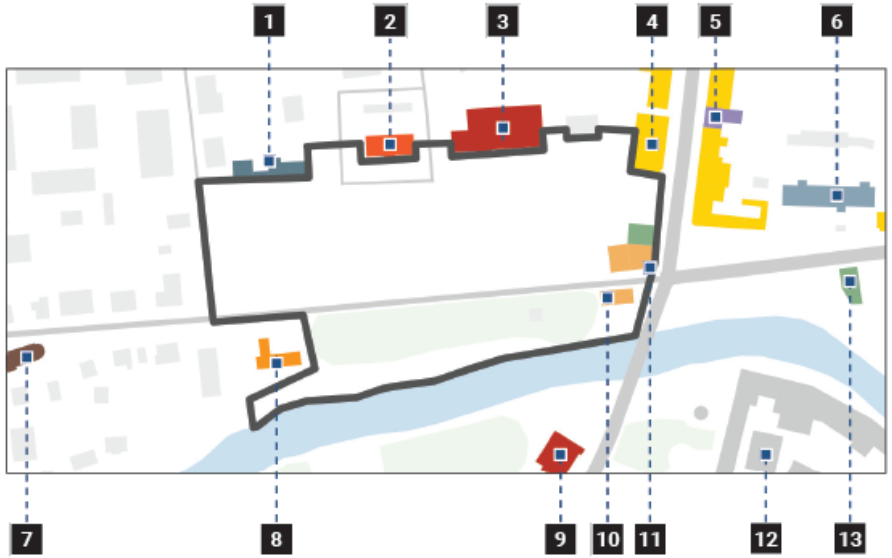

Границы объекта

Бизнес и услуги
- административные здания
- образование
- религия
- культура
- гостиницы
- торговля
- общественное питание
- банки
- производство
- почтовое отделение
- заброшенные здания
- парки и скверы

1. Заброшенное здание
2. Администрация г. Переславля-Залесского
3. Центр внешкольной работы «Ювента»
4. Магазин цифровой техники DNS
5. КВЦ Переславского музея-заповедника
6. Почта России
7. Покровская Церковь
8. Гостиница «Западная»
9. Институт Программных Систем
10. Кафе «La Forêt» и «MOST»
11. Рестораны «Золотое кольцо» и «Виа Романо»
12. Завод информационных технологий «ЛИТ»
13. Банк Росгосстрах банк

ВЗАИМОДЕЙСТВИЕ С МСП НА ТЕРРИТОРИИ ИЛИ В РАДИУСЕ ДОСТУПНОСТИ

СОИНВЕСТИРОВАНИЕ

Ремонт фасадов собственниками зданий, создание новых нестационарных объектов за частные средства

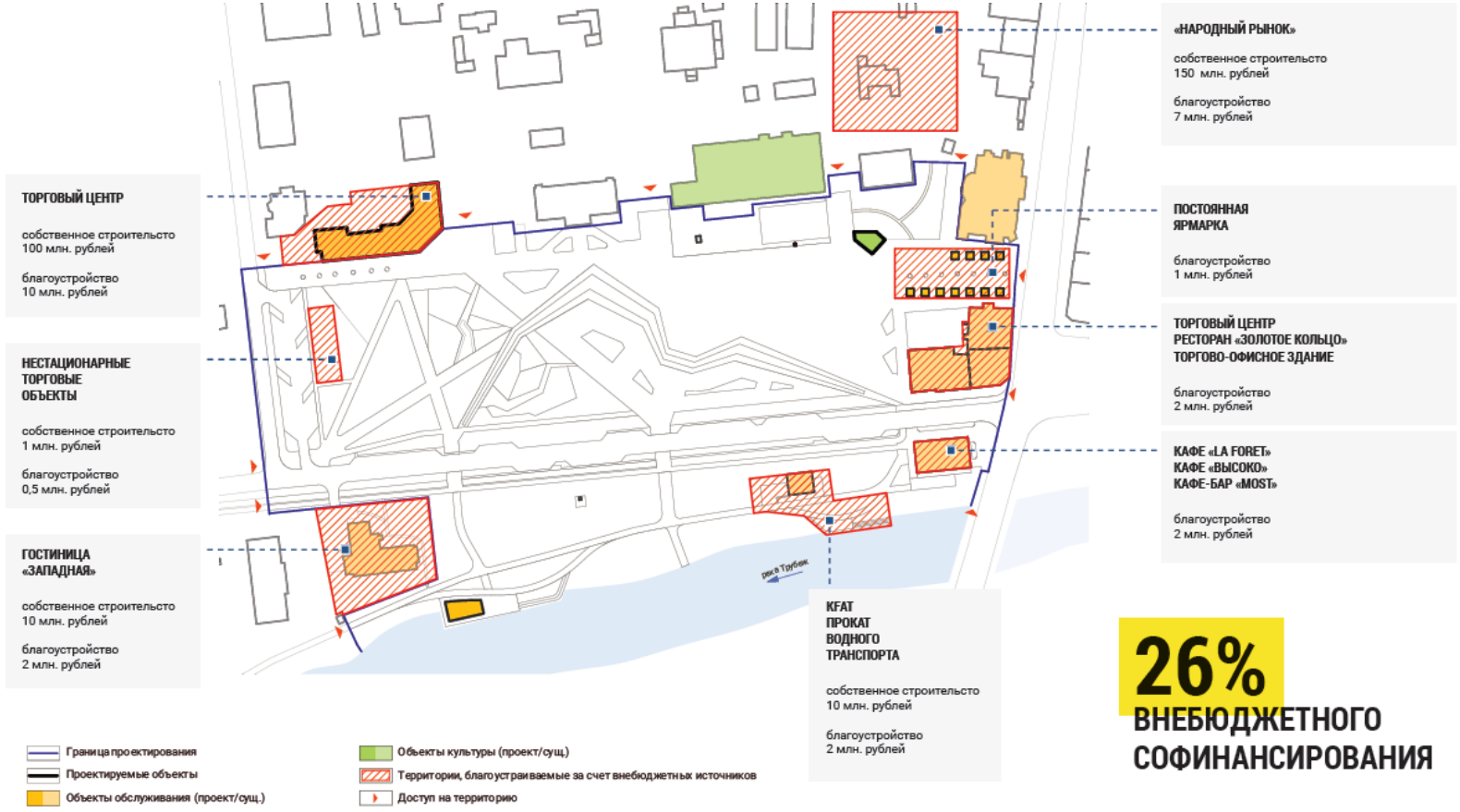

26%
ВНЕБЮДЖЕТНОГО СОФИНАНСИРОВАНИЯ

ВЗАИМОДЕЙСТВИЕ
С ГРАДООБРАЗУЮЩИМИ ПРЕДПРИЯТИЯМИ



РОСЭНЕРГОАТОМ
КОЛЬСКАЯ
АЭС

> «В рамках соглашения между Госкорпорацией «Росатом" и правительством Мурманской области город Полярные Зори получил в 2017 году более 50 миллионов рублей»,

НОВОСТИ

23.11.17 16:16 УПРАВЛЕНИЕ ИНФОРМАЦИИ И ОБЩЕСТВЕННЫХ СВЯЗЕЙ КОЛЬСКОЙ АЭС

Благодаря Кольской АЭС на ул. Партизан Заполярья в Полярных Зорях установлена современная система уличного освещения

ПОИСК ВНУТРЕННИХ РЕЗЕРВОВ



МЕСТНЫЙ БЮДЖЕТ

- **Бюджет на капитальный ремонт**
- **Бюджет на замену коммуникаций**
- **Бюджет на озеленение территории муниципального образования**
- **Бюджет на строительство, ремонт и содержание дорог местного значения**
- **организация, содержание и развитие жилищно-коммунального хозяйства**
- **<…>**

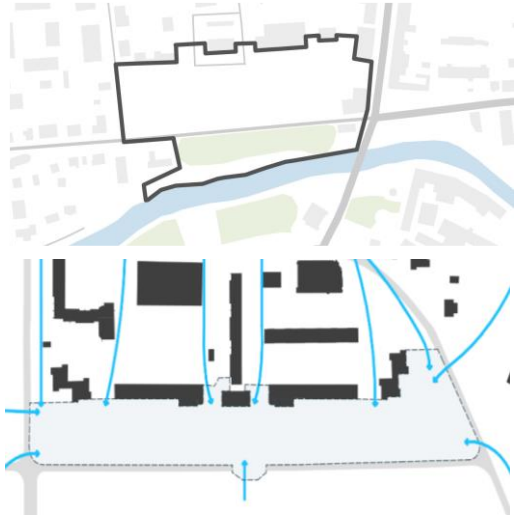

ВЗАИМОДЕЙСТВИЕ С РЕГИОНОМ

РЕГИОНАЛЬНЫЙ БЮДЖЕТ

Получение дополнительного финансирования в рамках региональных программ, а также дополнительных субсидий или дотаций

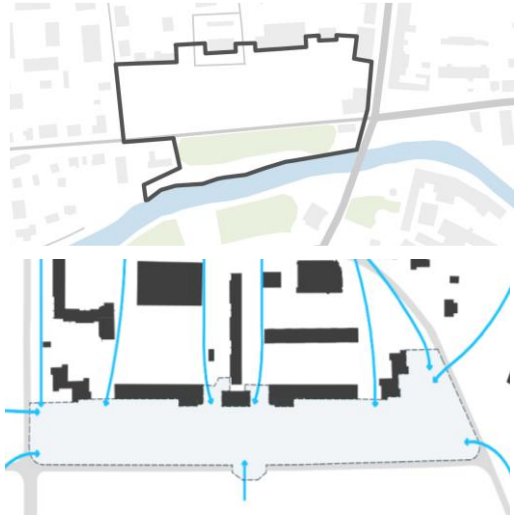

ФОРМИРОВАНИЕ ИТОГОВОГО SWOT

СИЛЬНЫЕ СТОРОНЫ **S**	**СЛАБЫЕ СТОРОНЫ** **W**
ВОЗМОЖНОСТИ **O**	**УГРОЗЫ** **T**

- Транспортная доступность и связность
- Историческая значимость
- Концентрация бизнес и социальных функций (центральность места)
- Анализ существующего состояния территорий
- Анализ ПЗЗ
- Анализ ГП
- Анализ Инженерных коммуникаций и их состояния
- Анализ экономической активности и инвестиционной привлекательности
- Оценка экономического потенциала выявление резервов или инвестиционных площадок
- Взаимодействие с градообразующими предприятиями
- Поиск внутренних резервов
- Взаимодействие с регионом, получение доп.финансирования в рамках рег.программ

ФОРМИРОВАНИЕ БЮДЖЕТА ПРОЕКТА

ФЕДЕРАЛЬНЫЙ БЮДЖЕТ

РЕГИОНАЛЬНЫЙ БЮДЖЕТ

МЕСТНЫЙ БЮДЖЕТ



ВНЕБЮДЖЕТНЫЕ СРЕДСТВА

ВЫБОР ТЕРРИТОРИИ И ОПРЕДЕЛЕНИЕ ГРАНИЦ ПРОЕКТИРОВАНИЯ

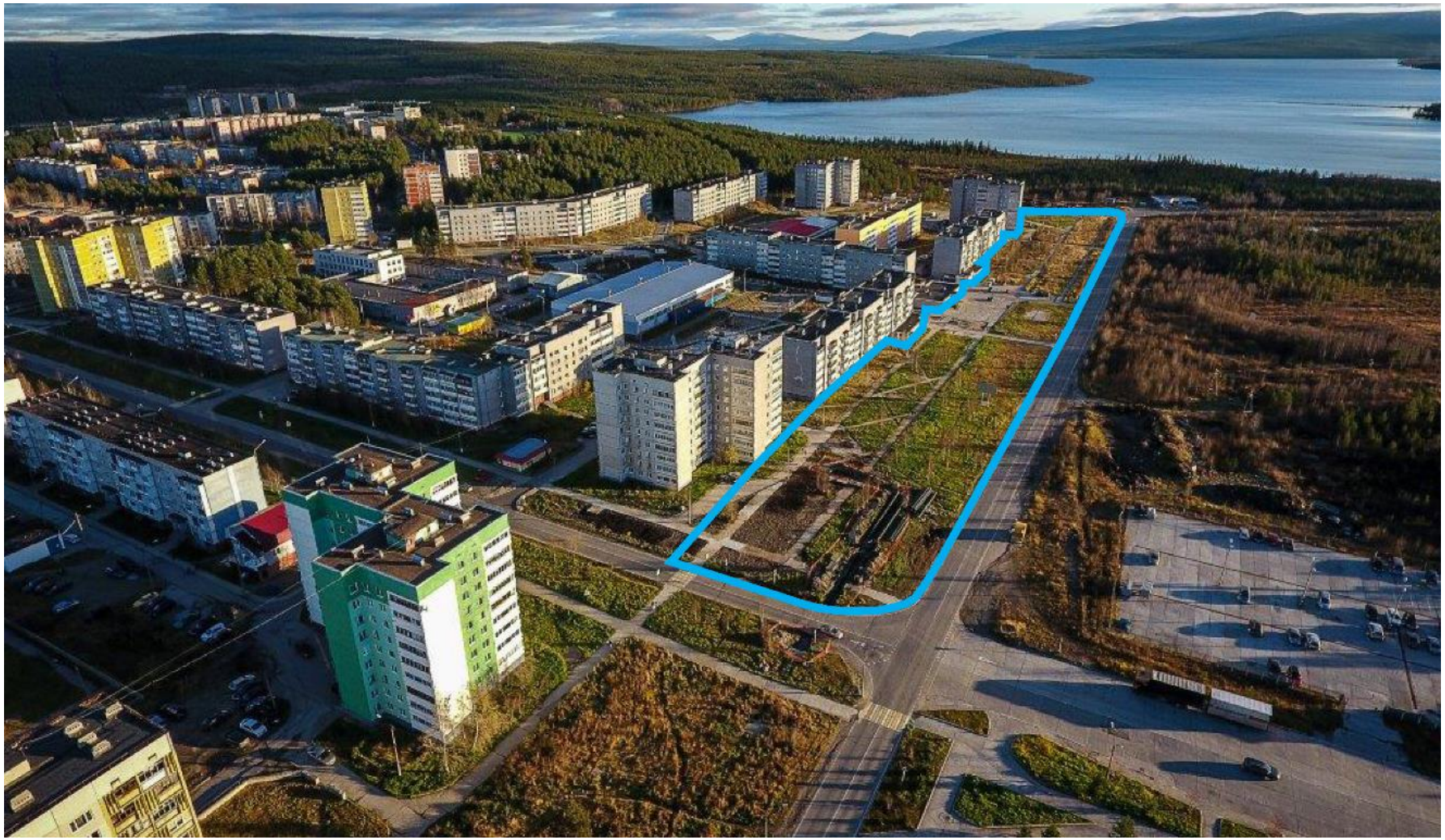

ФОРМИРОВАНИЕ ПРОЕКТНЫХ РЕШЕНИЙ

2

ВОВЛЕЧЕНИЕ ЖИТЕЛЕЙ.
ВЫЯВЛЕНИЕ ПОТРЕБНОСТЕЙ ТЕРРИТОРИИ

НА БАЗЕ ИМЕЮЩЕГОСЯ АНАЛИЗА И ПОЖЕЛАНИЙ ЖИТЕЛЕЙ ФОРМИРУЕТСЯ ПРОЕКТНОЕ ПРЕДЛОЖЕНИЕ

ОТВЕТЫ НА ВОПРОС
«Как часто вы посещаете пространство площади?»

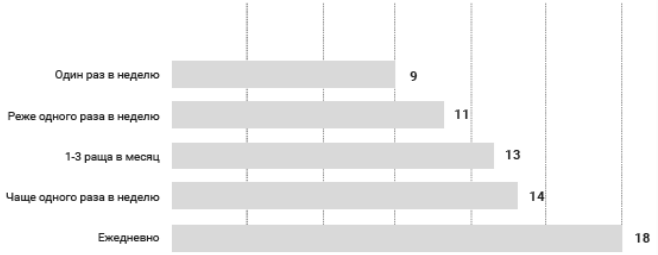

ОТВЕТЫ НА ВОПРОС
«Как бы вы хотели использовать пространство площади?»

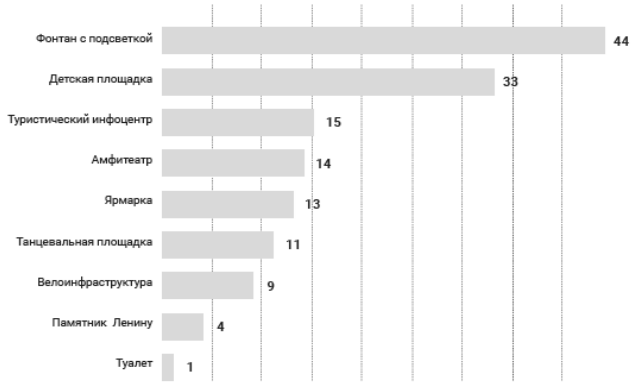

ФОРМИРОВАНИЕ ЦЕЛЕЙ И ЗАДАЧ

ЦЕЛЬ ПРОЕКТА

Формирование нового субцентра, создание современного общественного пространства для различного сценарного использования.

ЗАДАЧИ ПРОЕКТА

1. Формирование многофункционального городского общественного пространства
2. Формирование облика города
3. Диверсификация экономики по средствам развития малого бизнеса и сервисных услуг
4. Развитие пешеходной и вело инфраструктуры
5. Создание знакового объекта

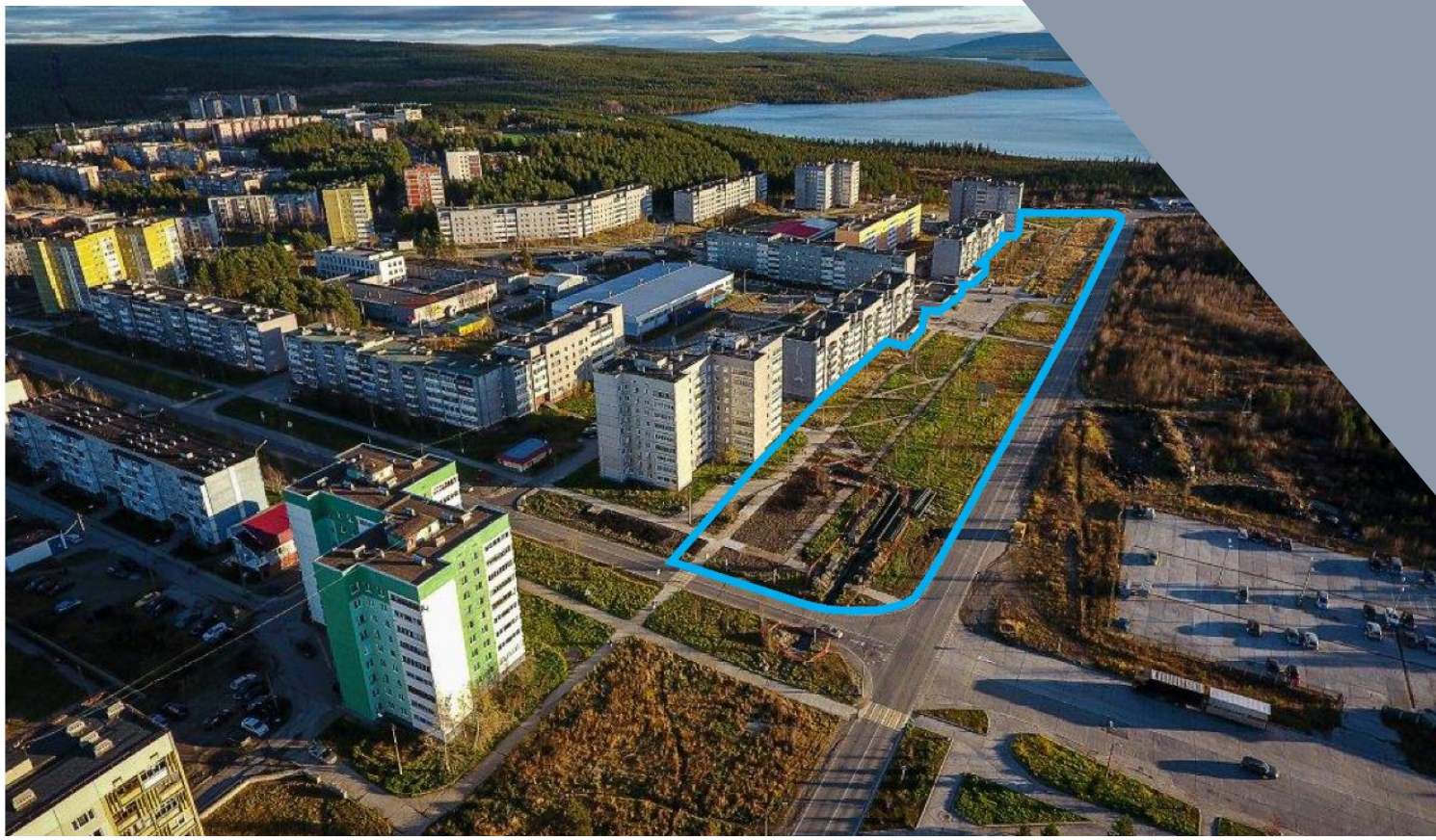

ВЫЯВЛЕНИЕ И ФОРМИРОВАНИЕ ИДЕНТИЧНОСТИ ЧЕРЕЗ ПРОЕКТНЫЕ РЕШЕНИЯ ИЛИ МЕРОПРИЯТИЯ

ХАРАКТЕРНЫЙ РЕЛЬЕФ — ЗАСНЕЖЕННЫЕ СОПКИ

НЕОБЫЧНОЕ ПРИРОДНОЕ ЯВЛЕНИЕ

ГРАДООБРАЗУЮЩЕЕ ПРЕДПРИЯТИЕ

ПОЛЯРНЫЕ ЗОРИ

Проектируемый бульвар имеет стратегически важное расположение

Необходимо сформировать выразительное и запоминающееся «с первого взгляда» место

«Умка под северным сиянием»

Кольская атомная электростанция

Горнолыжный комплекс «Салма»

Въезд в город со стороны Кольской АЭС

ВЫЯВЛЕНИЕ И ФОРМИРОВАНИЕ ИДЕНТИЧНОСТИ ЧЕРЕЗ ПРОЕКТНЫЕ РЕШЕНИЯ ИЛИ МЕРОПРИЯТИЯ

НАВИГАЦИЯ

ФИРМЕННЫЙ СТИЛЬ

ВЫЯВЛЕНИЕ И ФОРМИРОВАНИЕ ИДЕНТИЧНОСТИ ЧЕРЕЗ ПРОЕКТНЫЕ РЕШЕНИЯ ИЛИ МЕРОПРИЯТИЯ



ТЕКУЩАЯ СИТУАЦИЯ

«Либо слишком серые, либо слишком яркие»

ПРЕДЛОЖЕНИЕ

Запуск граффити-проекта

ВЫЯВЛЕНИЕ И ФОРМИРОВАНИЕ ИДЕНТИЧНОСТИ ЧЕРЕЗ ПРОЕКТНЫЕ РЕШЕНИЯ ИЛИ МЕРОПРИЯТИЯ

1.ЧАСТИЧНОЕ ВОССОЗДАНИЕ ТОРГОВОЙ ФУНКЦИИ ПЛОЩАДИ

2. НАМЕК НА ОБРАЗ НЕКОГДА ПРОТЕКАЮЩЕГО ПО ПЛОЩАДИ РУЧЬЯ

3. ВОЗВРАЩЕНИЕ ЛОДОЧНОЙ СТАНЦИИ

4. РЕГЕНЕРАЦИЯ УТРАЧЕННОГО ПЕШЕХОДНОГО МОСТА ЧЕРЕЗ РЕКУ ТРУБЕЖ

5. ВОССОЗДАНИЕ ОБРАЗА ВОДОНАПОРНОЙ БАШНИ

Схема проектного предложения

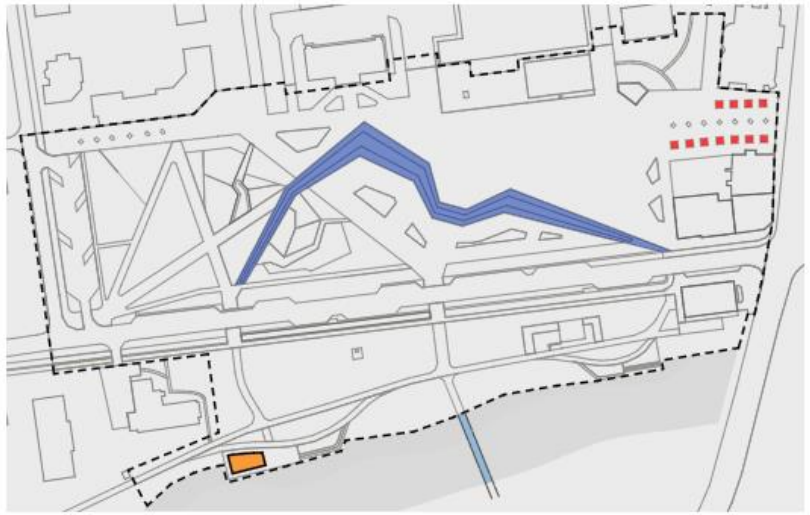

ВЫЯВЛЕНИЕ И ФОРМИРОВАНИЕ ИДЕНТИЧНОСТИ ЧЕРЕЗ ПРОЕКТНЫЕ РЕШЕНИЯ ИЛИ МЕРОПРИЯТИЯ

ФОРМИРОВАНИЕ АЙДЕНТИКИ ЧЕРЕЗ ПОПУЛЯРИЗАЦИЮ ГОРОДСКОГО ФЕЙК ПРОЕКТА МЕТРО

ОБЪЕКТЫ-РЕФЕРЕНСЫ

Вход на станцию метро «Тропарево». г. Москва

Вход на станцию метро. г. Хельсинки. ALA Architects



ВЫЯВЛЕНИЕ И ФОРМИРОВАНИЕ ИДЕНТИЧНОСТИ ЧЕРЕЗ ПРОЕКТНЫЕ РЕШЕНИЯ ИЛИ МЕРОПРИЯТИЯ

ИДЕНТИЧНОСТЬ

Театр времени

- Исторические декорации
- Ярусность «зрительного зала»
- Уличная активность как действие

ВЫЯВЛЕНИЕ И ФОРМИРОВАНИЕ ИДЕНТИЧНОСТИ ЧЕРЕЗ ПРОЕКТНЫЕ РЕШЕНИЯ ИЛИ МЕРОПРИЯТИЯ

ФОРМИРОВАНИЕ АЙДЕНТИКИ ЧЕРЕЗ НАЦИОНАЛЬНЫЕ УЗОРЫ И МОТИВЫ

ВИДЫ ЧУВАШСКОГО ОРНАМЕНТА

ОСНОВНЫЕ МОТИВЫ



ПРИМЕНЕНИЕ НАЦИОНАЛЬНЫХ УЗОРОВ В БЛАГОУСТРОЙСТВЕ

Афиша Центрального парка г.Шумерля

ВЫЯВЛЕНИЕ И ФОРМИРОВАНИЕ ИДЕНТИЧНОСТИ ЧЕРЕЗ ПРОЕКТНЫЕ РЕШЕНИЯ ИЛИ МЕРОПРИЯТИЯ

ФОРМИРОВАНИЕ АЙДЕНТИКИ ЧЕРЕЗ ПОМОРСКИЕ ИНЖЕНЕРНЫЕ СООРУЖЕНИЯ

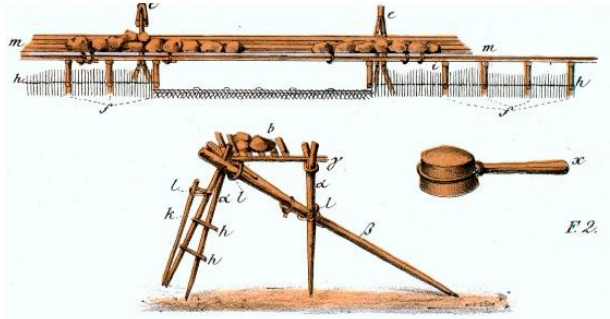

Поморский сёмужий забор — уникальное инженерное сооружение





КУЛЬТУРНОЕ ПРОГРАММИРОВАНИЕ

ПЕРЕСЛАВЛЬ-ЗАЛЕССКИЙ

КАЖДЫЙ ДЕНЬ	ВЫХОДНЫЕ И ПРАЗДНИКИ
• Отдых у воды	• Массовые мероприятия
• Активный отдых	• Праздники/концерты/салюты
• Тихий отдых	• Парады
• Уличные музыканты	• Ярмарки
• Рыбалка	• Танцевальные площадки

КРУГЛОГОДИЧНАЯ СОБЫТИЙНАЯ ПРОГРАММА

ЗИМА

31.12	Новый год
2.01	Новогодний карнавал на льду
7.01	Рождество, рождественские ярмарки
17-18.02	Масленица
	Каток на площади
	Фермерские ярмарки

ВЕСНА

5.05	Всероссийский фестиваль красок
04	Пасха
9.05	День Победы
25.05	Крестный ход на Трубеже
	Фермерские ярмарки
	Выставка музеев под открытым небом
	Парад национальных парков

ОСЕНЬ

1.09	Праздник первоклассника
4.11	День народного единства
	Фермерские ярмарки
	Фестиваль реконструкции Водонапорной башни

ЛЕТО

2.06	Переславский марафон «Александровские версты»
3.06	Сказочный фестиваль «В гости к Берендею»
12.06	День города
12.06	День России
13.06	фестиваль сельди «Царский посол»
18-22.06	фестиваль воздухоплавателей «Золотое кольцо России»
27.06	День молодежи
8.07	День семьи любви и верности
29.07	День военно-морского флота
3-5.08	фестиваль авторской песни
20.08	#ЛЕТОФОТОПЕРЕСЛАВЛЬ
22.08	Всероссийский фестиваль красок

Фестиваль воздухоплавателей «Золотое кольцо России»



Марафон «Александровские версты»

Сказочный фестиваль «В гости к Берендею»

ПОЛЯРНЫЕ ЗОРИ

Проблема

На сегодняшний день потенциал территории абсолютно не раскрыт, бульвар существует как транзитная зона на пути в парк и посещаемостью обеспечивается за счет существующего на нем бизнеса (банка и супермаркета).

МИНУСЫ

– Отсутствует зонирование территории, отсутствует выбор вариантов досуга

– Не развито всесезонное использование территории

ПЛЮСЫ

+ Территориальное расположение – на въезде в город и рядом со строящимся крупным физкультурно-оздоровительным комплексом

+ Потенциал территории - сквер расположен в жилом районе, по генплану города в перспективном центре города, и мог бы стать точкой притяжения как для жителей, так и для приезжающих в город туристов

Предполагаемая событийная программа

В бульваре предполагается сосредоточение множественных культурных, социальных, досуговых и спортивных всесезонных активностей горожан, увязанных с проводимыми в парке и в физкультурно-оздоровительном комплексе мероприятиями.

1 КОНЦЕРТЫ/ВЕЧЕРИНКИ
– Мероприятия на площади
– День работника атомной промышленности
– <...>

2 СПОРТИВНЫЕ МЕРОПРИЯТИЯ
– Детские соревнования
– Велозабеги
– Марафоны (старт)
– <...>

3 ГОРОДСКИЕ ПРАЗДНИКИ
– День города
– 9 мая
– <...>

4 МЕРОПРИЯТИЯ НА ТРАВЕ
– Йога
– Фитнес
– <...>

5 ДЕТСКИЕ ПРАЗДНИКИ
– День защиты детей
– Дни рождения
– День знаний
– <...>

6 ВЫСТАВКИ
– Ледяные скульптуры
– История города
– <...>

УЧЕТ ВСЕСЕЗОННОГО ИСПОЛЬЗОВАНИЯ ТЕРРИТОРИИ

Летний период

13,1°C
СРЕДНЕМЕСЯЧНАЯ ТЕМПЕРАТУРА САМОГО ТЕПЛОГО МЕСЯЦА — ИЮЛЯ

17,9°C
АБСОЛЮТНЫЙ МАКСИМУМ (ЗАФИКСИРОВАН В ИЮЛЕ)

367 мм
КОЛИЧЕСТВО ОСАДКОВ ЗА АПРЕЛЬ-ОКТЯБРЬ

68 мм
НАИБОЛЬШЕЕ КОЛИЧЕСТВО ОСАДКОВ В ПЕРИОД С АПРЕЛЯ ПО ОКТЯБРЬ — В ИЮЛЕ

Зимний период

-13,7°C
СРЕДНЕМЕСЯЧНАЯ ТЕМПЕРАТУРА САМОГО ХОЛОДНОГО МЕСЯЦА — ЯНВАРЯ

-17,9°C
АБСОЛЮТНЫЙ МИНИМУМ (ЗАФИКСИРОВАН В ФЕВРАЛЬ)

178 мм
КОЛИЧЕСТВО ОСАДКОВ ЗА НОЯБРЬ-МАРТ

47 мм
НАИБОЛЬШЕЕ КОЛИЧЕСТВО ОСАДКОВ В ПЕРИОД С НОЯБРЯ ПО МАРТ — В НОЯБРЕ

ТЕКУЩЕЕ СОСТОЯНИЕ

ПРОЕКТНОЕ ВИДЕНИЕ

ТЕКУЩЕЕ СОСТОЯНИЕ

ПРОЕКТНОЕ ВИДЕНИЕ

ФОРМИРОВАНИЕ ЗОНИРОВАНИЯ В ЗАВИСИМОСТИ ОТ ТИПОЛОГИИ ПРОСТРАНСТВА, ЦЕЛЕЙ И ЗАДАЧ

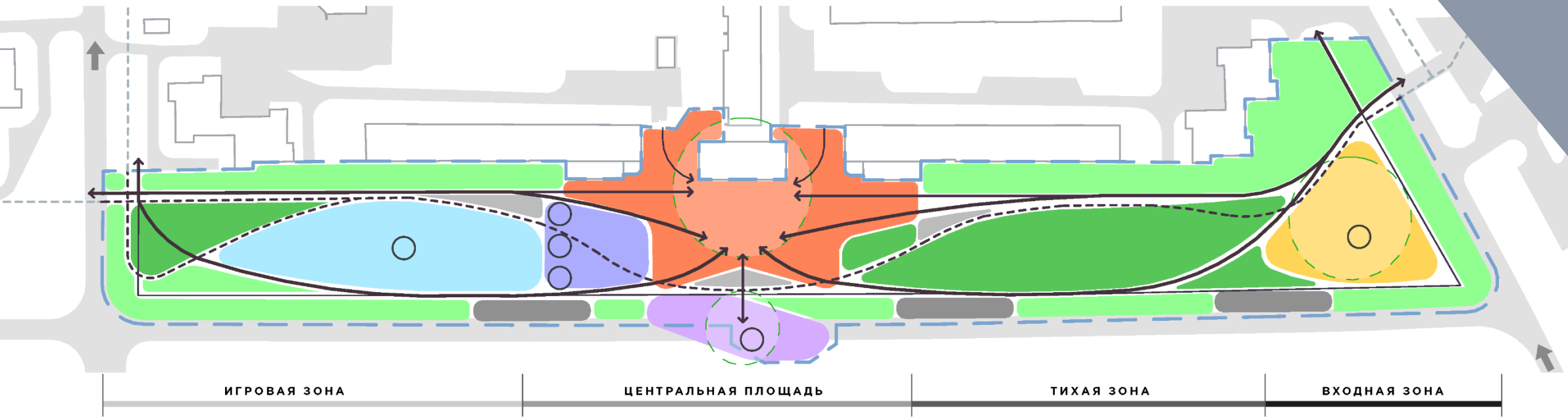

ФОРМИРОВАНИЕ ЗОНИРОВАНИЯ В ЗАВИСИМОСТИ ОТ ТИПОЛОГИИ ПРОСТРАНСТВА, ЦЕЛЕЙ И ЗАДАЧ

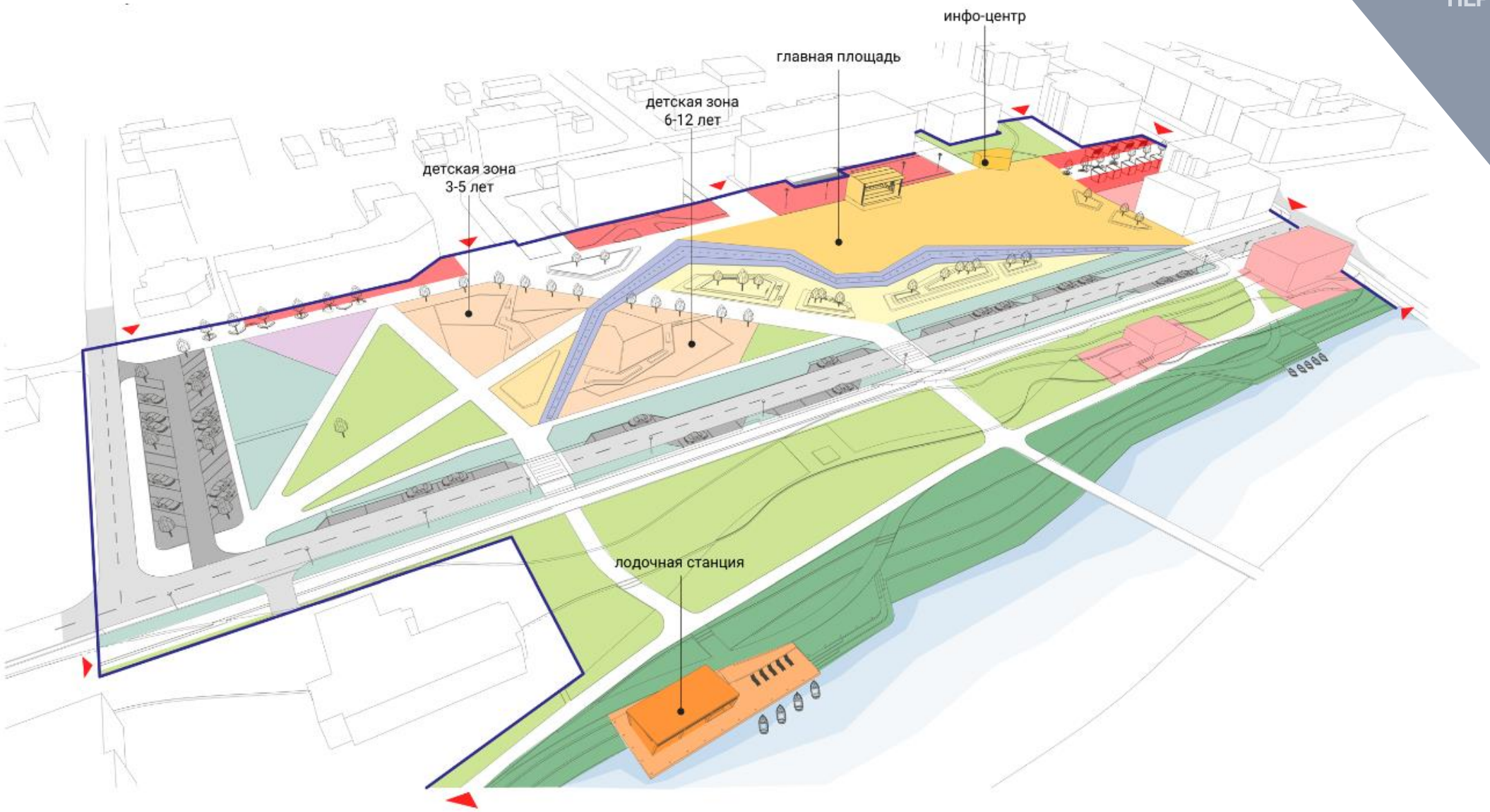

РАЗРАБОТКА РЕШЕНИЙ ГЕНПЛАНА С УЧЕТОМ УВЯЗКИ ТРАНСПОРТНОЙ И ПЕШЕХОДНОЙ ИНФРАСТРУКТУРЫ

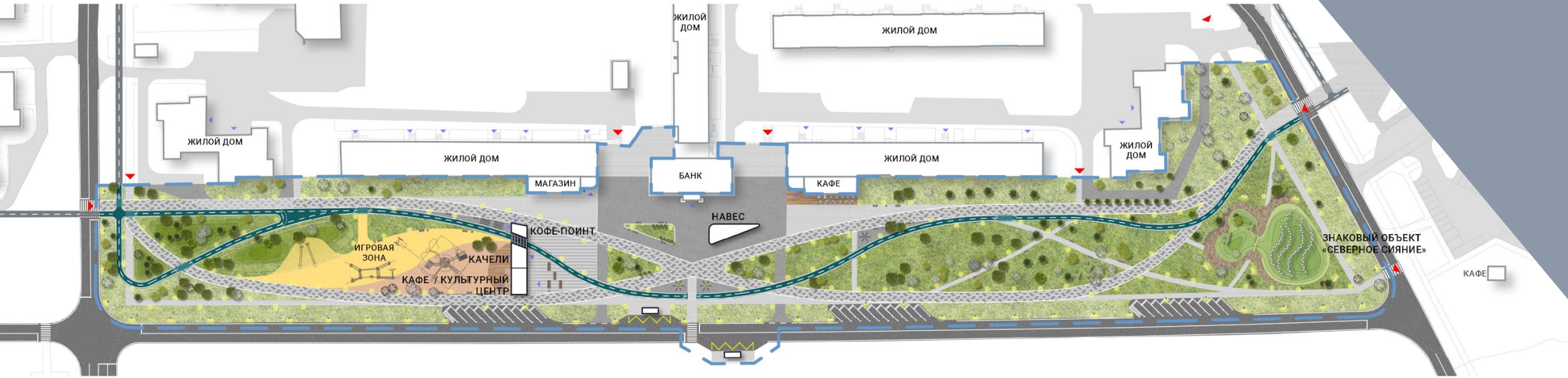

ОБЩАЯ ПЛОЩАДЬ БЛАГОУСТРОЙСТВА 30 050 м²

РАЗРАБОТКА РЕШЕНИЙ ГЕНПЛАНА С УЧЕТОМ УВЯЗКИ ТРАНСПОРТНОЙ И ПЕШЕХОДНОЙ ИНФРАСТРУКТУРЫ

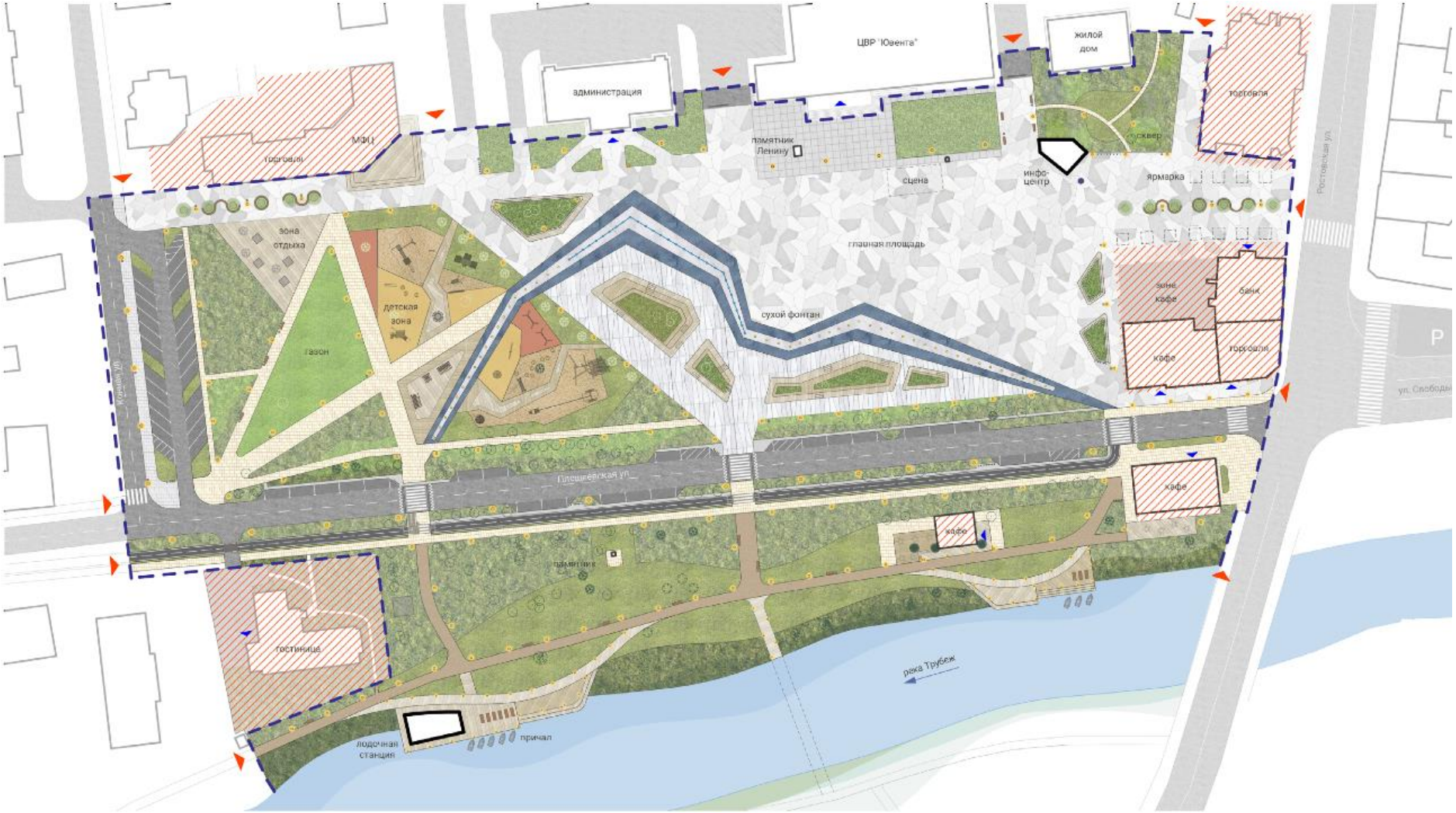

СОЗДАНИЕ УНИКАЛЬНЫХ ОБЪЕКТОВ

КОНЦЕПЦИЯ ЗНАКОВОГО ОБЪЕКТА «СЕВЕРНОЕ СИЯНИЕ» НА ВЪЕЗДЕ В ГОРОД

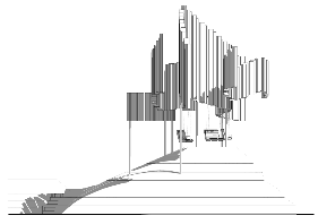

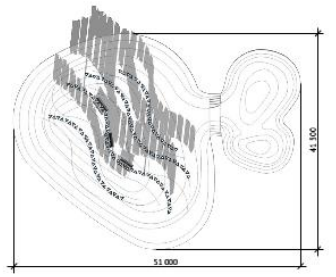

СОЗДАНИЕ УНИКАЛЬНЫХ ОБЪЕКТОВ

ПАВИЛЬОН С КАЧЕЛМИ

ОБЪЕКТЫ-РЕФЕРЕНСЫ

Grindsmith Brewbar. Манчестер. Великобритания

Парк у стадиона футбольного клуба «Краснодар»

Кофейня в Гурбаново. Студия «Light 4 Space»

Габариты:
27,1х5х3 м

Материал:
акация/дуб, сталь

Количество:
1 шт.

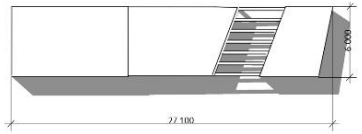

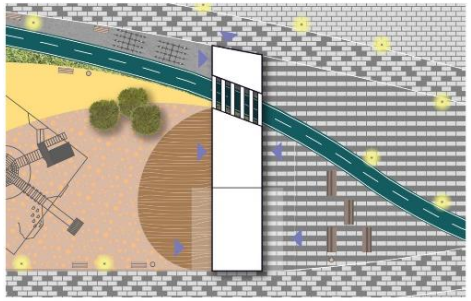

ФУНКЦИОНАЛЬНОЕ НАПОЛНЕНИЕ ПАВИЛЬОНА

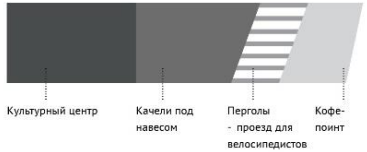

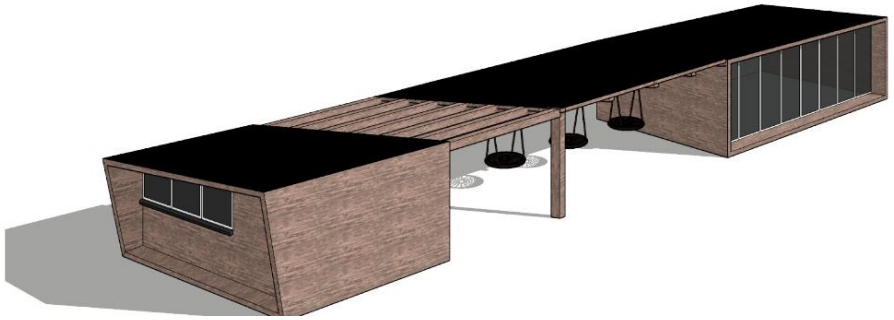

СОЗДАНИЕ УНИКАЛЬНЫХ ОБЪЕКТОВ

ЛОДОЧНАЯ СТАНЦИЯ



ИНФОЦЕНТР

ЯРМАРОЧНЫЙ ПАВИЛЬОН

КОНКУРС
МАЛЫЕ ГОРОДА И
ИСТОРИЧЕСКИЕ ПОСЕЛЕНИЯ

ПОЛЯРНЫЕ ЗОРИ

КОНКУРС
МАЛЫЕ ГОРОДА И
ИСТОРИЧЕСКИЕ ПОСЕЛЕНИЯ

ПОЛЯРНЫЕ ЗОРИ

КОНКУРС
МАЛЫЕ ГОРОДА И
ИСТОРИЧЕСКИЕ ПОСЕЛЕНИЯ

ПЕРЕСЛАВЛЬ-ЗАЛЕССКИЙ

КОНКУРС
МАЛЫЕ ГОРОДА И
ИСТОРИЧЕСКИЕ ПОСЕЛЕНИЯ

ПЕРЕСЛАВЛЬ-ЗАЛЕССКИЙ

МЕЖМУНИЦИПАЛЬНОЕ ВЗАИМОДЕЙСТВИЕ

СОЗДАНИЕ ЛЫЖНОЙ МАРАФОНСКОЙ ТРАССЫ МЕЖДУ ПОЛЯРНЫМИ ЗОРЯМИ И КАНДАЛАКШЕЙ

ПРИМЕР
Межмуниципального сотрудничества

МАРАФОНСКАЯ ТРАССА
50-70 км

ВОЗМОЖНОСТЬ ПРОВЕДЕНИЯ СОРЕВНОВАНИЙ
Регионального и всероссийского уровня



ПРОГНОЗИРОВАНИЕ ЭФФЕКТОВ

ЧЕРЕЗ 2 ГОДА

- Формирование новых бизнесов
- Формирование новых рабочих мест
- Создание новых и реновация существующих коммерческих площадей
- Прогнозная совокупная выручка новых организаций
- Прогнозный совокупный объем налоговых отчислений в бюджеты всех уровней
- Прогнозный объем налоговых отчислений в местный бюджет

ЧЕРЕЗ 5 ЛЕТ

- Рост арендных ставок на объекты коммерческого и жилого назначения в зоне влияния объекта благоустройства
- Рост кадастровой стоимости земли и недвижимости в зоне влияния объекта благоустройства
- Увеличение фестивальных программ

ОБЩИЕ ЭФФЕКТЫ

- Задаст новый качественный уровень благоустройства города
- Примененные решения стандартизируют подход к оформлению облика города
- Проект станет образцом для других территорий как в плане принятия технических решений так и в плане применения организационной модели реализации и управления территориями

КОНКУРС

МАЛЫЕ ГОРОДА И ИСТОРИЧЕСКИЕ ПОСЕЛЕНИЯ

Выпускники ВШУ
Высшая школа урбанистики
имени А.А.Высоковского